

# OBEC TERCHOVÁ

Ul. Sv. Cyrila a Metoda č. 96 , 013 06 Terchová

č.j. 2018/388

V Terchovej dňa 19.06.2018

č. tel.:041/5695554

Vybavuje: Ing. Homzová

## STAVEBNÉ POVOLENIE

Navrhovateľ	<b>Slovak Telekom , a.s.</b>
Adresa	<b>Bajkalská 28, 817 62 Bratislava</b>

podali dňa 05.02.2018 v zast. STATEL, s.r.o. , Kollárova 85 , 036 01 Martin  
žiadosť o vydanie stavebného povolenia

na stavbu	<b>ZS a RR bod Terchová Šípková , Slovak Telekom , a.s. GSM – telekomunikačný stožiar a elektrická NN prípojka</b>
-----------	--

Obec Terchová ako príslušný stavebný úrad podľa § 117 zákona č. 50/1976 Zb. o územnom plánovaní a stavebnom poriadku /stavebný zákon/ v znení neskorších predpisov /ďalej len stavebný zákon/, prerokoval žiadosť stavebníka podľa § 39a odst. 4 stavebného zákona v územnom konaní o umiestnení stavby spojenom so stavebným konaním a po posúdení a preskúmaní žiadosti o stavebné povolenie podľa § 37, § 62 v spojitosti s § 63 stavebného zákona rozhodol takto:

**Stavba: ZS a RR bod Terchová Šípková , Slovak Telekom , a.s.  
GSM – telekomunikačný stožiar a elektrická NN prípojka**

V kat. území	<b>Terchová</b>
na pozemku parc. č.	<b>C KN 7286/3 z pôvodnej C KN 7286/2 na hranici C KN 7221/1 a C KN 17 276 (elektromerový rozdávzač), C KN 17276 el. prípojka</b>

s preukázaním iného práva nájomnou zmluvou zo dňa 21.04.2016  
sa podľa § 66 stavebného zákona a § 10 vyhl. č. 453/2000 Z.z., ktorou sa vykonávajú niektoré ustanovenia stavebného zákona

## POVOĽUJE

Pre umiestnenie a prípravu stavby sa určujú tieto podmienky:

2. Polohové :

ZS a RR bod Terchová Šípková, Slovak Telekom, a.s. GSM – telekomunikačný stožiar a elektrická NN prípojka so situovaním priehradového stožiara na novovytvorenom pozemku parc.č. KN C 7286/3 oddeleného z pôvodnej parc.č. KN C 7286/2 v k.ú. Terchová a trasovaním elektrickej prípojky cez pozemky parc. č. C KN 17276 s umiestnením elektromerového rozvádzača na hranici parciel C KN parc.č. 7221/1 a C KN parc.č. 17276 v kat. území Terchová

Uvedený zámer rieši výstavbu uzla VRS s dvoma bunkami v systéme GSM 900 a LTE 800 a plánované bunky v systéme LTE 1800, UMTS a LTE2600 pre kapacitné pokrytie obce Terchová časť Šípková a jej okolia. Základňová stanica bude prepojená na ústredňu VRS GSM pomocou zariadenia rádioreléového (RR) spoja ZA-SIP-TVP Terchová a ďalších existujúcich RR trás. Zariadenie rádioreléového bodu je súčasťou výstavby ZS. Vybudované zariadenie verejnej rádiotelefónnej siete (VRS) sa stane neoddeliteľnou súčasťou JTS.

Cieľom výstavby rádiotelefónnej mobilnej siete GSM, LTE a UMTS je vybudovať na území rádiotelefónnu mobilnú sieť 3G, ktorá umožní mobilné rádiotelefónne spojenie s užívateľom tejto siete a internetovú sieť 4G.

2. Stavba bude realizovaná presne podľa dokumentácie overenej v stavebnom konaní, ktorá je súčasťou tohto rozhodnutia. Prípadné zmeny nesmú byť vykonávané bez predchádzajúceho povolenia stavebného úradu.

Projekt stavby spracoval: **PROMT, s.r.o., Robotnícka 1/A, Martin**

3. Požiadavky vyplývajúce zo stanovísk dotknutých orgánov :

- vyjadrenie SEVAK, a.s. Žilina pod č. O16370014138/2016/MHa zo dňa 19.07.2016
  - K navrhovanej stavbe nie sú pripomienky . V záujmovom území stavby sa inžinierske siete v správe nenachádzajú.
  
- vyjadrenie Slovak Telekom, a.s., Bratislava pod č. 6611801396 zo dňa 17.01.2018  
Na základe Vašej žiadosti o vyjadrenie Vám Slovak Telekom , a.s. dáva nasledovné stanovisko pre vyznačené záujmové územie. **Nedôjde do styku so sieťami elektronických komunikácií (ďalej len SEK) spoločnosti Slovak Telekom, a.s.**
  - Existujúce zariadenia sú chránené ochranným pásmom (§68 zákona č.351/2011Z.z.) a zároveň je potrebné dodržať ustanovenie §65 zákona č. 351/2011 Z.z. o ochrane proti rušeniu.
  - Stavebník alebo ním poverená osoba je povinná v prípade, ak zistil, že jeho zámer, pre ktorý podal uvedenú žiadosť je v kolízii so SEK Slovak Telekom, a.s. alebo zasahuje do ochranného pásma týchto sietí ( najneskôr pred spracovaním projektovej dokumentácie stavby), vyzvať spoločnosť Slovak Telekom, a.s. na stanovenie konkrétnych podmienok ochrany alebo preloženia SEK prostredníctvom zamestnanca spoločnosti povereného správou sietí :  
Rastislav Kubík, [rastislav.kubik@telekom.sk](mailto:rastislav.kubik@telekom.sk), +421415001398  
Ďalšie 3 body podmienok v zmysle citácie vyjadrenia.
  - Žiadateľa zároveň upozorňujeme, že v prípade , ak plánuje napojiť nehnuteľnosť a telekomunikačnú sieť úložným vedením, je potrebné do projektu pre územné rozhodnutie doplniť aj telekomunikačnú prípojku.

- vyjadrenie SPP-Distribúcia, a.s., Bratislava pod č.TD/NS/0058/2018/Ki zo dňa 23.01.2018

SPP-D ako prevádzkovateľ distribučnej siete podľa ustanovení zák.č. 251/2012 Z.z. o energetike a o zmene a doplnení niektorých zákonov v znení neskorších predpisov (ďalej len „Zákon o energetike“) súhlasí s vydaním stavebného povolenia na vyššie uvedenú stavbu, umiestnenie nie je v kolízii s existujúcimi plynárenskými zariadeniami v správe SPP-D a zároveň dodržanie podmienok stanovených v 7-ich bodoch citovaného vyjadrenia.

- vyjadrenie SSD, a.s., Žilina pod č. 4300082283/115 zo dňa 23.04.2018

SSD súhlasí s pripomienkami :

- V predmetnej lokalite katastra Terchová, resp. v jej blízkosti sa **nachádzajú** nadzemné NN vzdušné vedenia a podperné body. Zakreslenú orientačnú trasu týchto vedení prikladáme na situačnom výkrese ako prílohu vyjadrenia.
- Pripojenie na elektrinu žiadame riešiť z distribučnej sústavy SSE-D v danej lokalite. Ako odovzdávacie miesto a bod napojenia určujeme spínací a istiaci prvok: SPP.2/40A. Odsúhlasená prúdová hodnota hlavného ističa pred elektromerom  $I_n = 3 \times 32 \text{ Ampér}$ .
- Pripojenie do distribučnej sústavy SSE-D bude realizované v zmysle platných STN a zákona 251/2012 Z.z.. Montáž elektrickej prípojky – zvod po stĺpe káblom AYKY 4x25mm<sup>2</sup> a istiacu skriňu SPP2/40A umiestnenú na stĺpe Vám zabezpečí výlučne SSE-D po splnení podmienok pripojenia definovaných v tomto vyjadrení, pripojovacej zmluve a po zaplatení pripojovacieho poplatku na účet SSE-D + ďalších 10 podmienok vyjadrenia.
- vyjadrenie prevádzkovateľa Orange Slovensko zo dňa 19.07.2016 – nedôjde k stretu
- vyjadrenie OR Hasičského a záchranného zboru v Žiline pod č. ORHZ-ZAI-2091/2016 zo dňa 28.07.2016  
Nemá námietky, nevypracováva sa riešenie protipožiarnej bezpečnosti stavby.
- vyjadrenie OÚ Žilina, odboru starostlivosti o ŽP pod č. OU-ZA-OSZP1/2018/015878-004/Ryb(Roj) zo dňa 31.05.2018  
Nebude mať významný negatívny vplyv na predmet ochrany chráneného vtáčieho územia SKCHVÚ013 Malá Fatra, ani na iné územia európskej sústavy chránených území NATURA 2000 a predložený projekt nie je predmetom posudzovania jeho vplyvu na životné prostredie podľa osobitného predpisu (zákon č. 24/2006 Z.z. o posudzovaní vplyvov na životné prostredie v znení neskorších predpisov).
  - Pre stabilizáciu stožiaru nepoužívať šikmé kotviace laná.
  - **Stožiar natrieť zelenou farbou, použiť aj pri opätovných náteroch stožiaru.**
  - **Pri budovaní v súlade s § 4 ods.4 zákona budú použité technické riešenia brániace usmrčovaniu vtákov.**
  - Pri výkopových prácach bude zabezpečené, aby sa výkopové jamy nestali pascami pre živočíchy a to ich včasným zasypaním v prípade uviaznutia živočícha, bude tento z výkopu šetrne odobratý a vypustený do prírody.
  - Prípadný nevyhnutný a opodstatnený výrub drevín a krovín bude riešený v zmysle § 47 a § 48 zákona (t.j. na dreviny a kroviny, ktoré na danom pozemku rastú

- a ktorých výrub podlieha súhlasu orgánu ochrany prírody, bude vydané právoplatné rozhodnutie o súhlase na výrub drevín a krovín v konaní (zachovať veľké rastúce stromy).
  - V prípade porušenia pôdneho krytu stavebnou činnosťou ako aj sprievodnými aktivitami stavebník zabezpečí opatrenia na zamedzenie šírenia invázných druhov, ktoré sa samovoľne šíria a vytlačujú pôvodné druhy (§7 zákona).
  - Výkopovú zeminu využiť na spätný zához alebo odviezť na určenú skládku, v žiadnom prípade nedeponovať výkopovú zeminu v blízkosti vodných tokov a neumiestňovať na nelesné plochy mimo intravilán obce.
- vyjadrenie OÚ Žilina, odboru starostlivosti o ŽP pod č. OÚ-ZA-OSZP3/2015/029706-002/Slť zo dňa 04.07.2016  
Z hľadiska štátnej správy odpadového hospodárstva s vydaním územného rozhodnutia súhlasí.  
Podmienky vyjadrenia :
- investor stavby bude viesť evidenciu druhov odpadov vzniknutých počas realizácie stavby v súlade s vyhláškou MŽP SR č. 310/2013 Z.z., ktorou sa vykonávajú niektoré ustanovenia zákona o odpadoch. v znení neskorších predpisov a druhy odpadov zaradí podľa platného Katalógu odpadov (vyhl. MŽP SR č. 284/2001 Z.z.)
  - vyprodukované odpady je pôvodca (investor stavby) povinný odovzdať oprávnenému subjektu na zhodnotenie alebo zneškodniť len na povolenej skládke alebo vo vhodnom zariadení.  
V kolaudačnom konaní žiadame predložiť:
- \* doklady o druhoch, množstve a zabezpečení zhodnotenia alebo zneškodnenia jednotlivých druhov odpadov (evidenčné listy odpadov, faktúry odberu odpadov) u oprávnených odberateľov.
- vyjadrenie OÚ Žilina, odboru starostlivosti o ŽP pod č. OÚ-ZA-OSZP3/2016/029707-002/Kri zo dňa 06.07.2016  
Z hľadiska štátnej vodnej správy ako príslušný orgán s umiestnením a realizáciou stavby súhlasí bez pripomienok.
- vyjadrenie MDVa RR, útvaru vedúceho hygienika, oblastného hygienika Žilina pod č. 19384/2016/D402-ÚVHR/44112 zo dňa 08.07.2016  
Súhlasí sa s návrhom žiadateľa, v zmysle hygienickej správy je garantovaná bezpečnosť inštalovaného zariadenia pre obyvateľstvo aj pre pracovníkov obsluhy zariadenia.
- vyjadrenie OÚ Žilina, odboru krízového riadenia Žilina pod č. OÚ- ZA-OKR1-2016/029822-002 zo dňa 07.07.2016  
Súhlasí bez pripomienok.
- vyjadrenie Dopravného úradu Bratislava pod č. 14442/2016/ROP-002/21344 zo dňa 21.07.2016  
Súhlasí bez pripomienok, letecké prekážkové značenie stožiara s výškou cca 31,85m od úrovne pôvodného terénu nepožaduje.

- vyjadrenie MO Banská Bystrica pod č. ASMDpS-1-1206/2016 zo dňa 1.07.2016  
Súhlasí s podmienkou dodržania plánovaných technických a prevádzkových parametrov ZS a RRB a nenarušenia prevádzky rádiokomunikačných zariadení vojenskej správy .
- Rozhodnutie OÚ Žilina, pozemkového a lesného odboru pod č. OU-ZA-PLO/2018/011655-02/Cho zo dňa 19.02.2018  
Odňal poľnohospodársku pôdu natrvalo C KN 7286/3 orná pôda vo výmere 57m2 z pôvodnej C KN 7286/2 k.ú. Terchová.

**Obec Terchová** ako príslušný miestny správny orgán upozorňuje na skutočnosť zrealizovania novej vrchnej vrstvy cestnej komunikácie v tejto miestnej časti , preto požaduje realizáciu mimo tejto spevnenej časti komunikácie a v prípade poškodenia krajnice cesty žiada jej bezprostrednú opravu, zároveň požaduje písomne oznámiť zahájenie stavebných prác na predmetnej stavbe.

4.Pri uskutočňovaní stavby je nutné dodržiavať predpisy týkajúce sa bezpečnosti práce a technických zariadení a dbať o ochranu zdravia osôb na stavenisku.

5.Pri stavbe budú dodržané ustanovenia vyhlášky č. 532/2002 Z.z. ktorou sa ustanovujú podrobnosti o všeobecných technických požiadavkách na výstavbu a príslušné STN.

6.Stavba bude dokončená najneskôr do **2 rokov odo dňa nadobudnutia právoplatnosti SP a po jej ukončení podá stavebník návrh v zmysle § 79 stavebného zákona na vydanie kolaudačného rozhodnutia.**

7.Stavbu bude uskutočňovať investor  **dodávateľsky**, odborný dozor nad realizáciou stavebných prác bude vykonávať odborne spôsobilá osoba. **Termín odovzdania** staveniska bude stavebnému úradu písomne oznámený a zároveň bude **termín zahájenia stavebných prác** na predmetnej stavbe **oznámený** vlastníkom nehnuteľností dotknutých stavbou..

**Po vybudovaní diela bude vykonané objektívne meranie intenzity elektromagnetického poľa s vyhodnotením možnosti vyžarovania smerom aj k parc.č. 7284 a 7287/1 k.ú. Terchová , ktoré bude podkladom ku kolaudačnému konaniu stavby . V prípade presiahnutia hodnôt stanovených normami obmedzujúcich expozíciu osôb, nebude stanica spustená do prevádzky.**

8. Stavebník zabezpečí vytýčenie priestorovej polohy stavby právnickou alebo fyzickou osobou na to oprávnenou .

9. Podmienky napojenia na technické siete a úprava staveniska:

- Počas výstavby je potrebné viesť stavebný denník.
- Toto rozhodnutie nenahrádza rozkopové povolenie.
- Za technické riešenie projektu sú zodpovední projektanti .
- Za prípadné škody spôsobené na susedných nehnuteľnostiach je zodpovedný investor stavby.
- Pred zahájením výstavby je investor povinný odsúhlasiť všetky podzemné nadzemné vedenia s ich správcami a vytýčiť ich na tvare miesta, a pri realizácii stavebných objektov je nutné dodržať STN o križovaní a priestorovej úprave vedení technického vybavenia ako aj podmienky stanovené správcami inž. sietí.

- Pri stavebných prácach neobťažovať okolie stavby nad prípustnú mieru hlukom a prachom. Prístupová cesta po výkopových prácach bude uvedená do pôvodného stavu.

10. Námietyky účastníkov konania v stanovenej lehote podľa § 61 stavebného zákona boli vznesené. Zo strany Obce Terchová bola požiadavka vyhodnotenia alternatívy s napojením elektrickej prípojky s určeným bodom napojenia v osade Vyšní Hanzelovia akceptovaná a zahrnutá ako zmena s doloženou novou projektovou dokumentáciou a vyjadrením SSD, a.s. Žilina, rovnako sa vyhovuje požiadavke vyhotovenia vo farbe zelenej.

Pripomienka p. Milana Dávidíka, Terchová 1162 – bude umožnená pokládka NN kábla k budúcim stavbám na parc.č. 7287/1 k.ú. Terchová v jednej uvažovanej ryhe.

V tejto súvislosti sa vyhovuje stanovením podmienok v bode č. 7 – oznámenie o zahájení stavebných prác.

Námietka Ing. Jozefa Pantáka, Terchová – po realizácii stavby bude zabezpečené objektívne meranie intenzity elektromagnetického poľa a vyhodnotené vo vzťahu smeru vyžarovania k parc.č. 7284, 7287/1 k.ú. Terchová hlavným hygienikom. Námietke sa vyhovuje v bode č. 7 výrokovej časti rozhodnutia.

#### **O d ô v o d n e n i e :**

Slovak Telekom, a.s. Bajkalská 28, 817 62 Bratislava v zast. STATEL, s.r.o., Kollárova 85, 036 01 Martin podali dňa 05.02.2018 na tunajšom úrade žiadosť o vydanie stavebného povolenia na stavbu: ZS a RR bod Terchová Šípková, Slovak Telekom, a.s. GSM – telekomunikačný stožiar a elektrická NN prípojka so situovaním stožiara na novovytvorenom pozemku parc.č. KN C 7286/3 oddeleného z pôvodnej parc.č. KN C 7286/2 v k.ú. Terchová a trasovaním elektrickej prípojky cez pozemky parc. č. C KN 7286/2, 17276 a 7532/6 v kat. území Terchová v zlúčenom konaní s územným konaním o umiestnení stavby.

Obec Terchová, stavebný úrad príslušný podľa § 117 zákona č. 50/1976 Zb. o územnom plánovaní a stavebnom poriadku /stavebný zákon/, v súlade s ustanoveniami § 35 odst.1 a § 61 zák.č. 50/1976 Zb. stavebného zákona v znení zák. č. 103/90 Zb. v znení zák. č. 262/92 Zb. v znení neskorších predpisov oznámil začatie stavebného konania dotknutým orgánom a známym účastníkom konania a súčasne nariadil na prerokovanie predloženej žiadosti ústne pojednávanie spojené s miestnym zisťovaním na deň 23.02.2018.

Na základe vznesených pripomienok bolo potrebné zabezpečiť vyhodnotenie alternatívy iného bodu napojenia v súvislosti s elektrickou prípojkou, a preto bolo konanie prerušené.

Dňa 11.05.2018 bola predmetná žiadosť doplnená a bola vyhodnotená alternatíva riešenia elektrickej prípojky z možného bližšieho miesta napojenia so spracovaním novej dokumentácie pre elektrickú prípojku, prívod a inštaláciu k ZS a RR bod Terchová Šípková, ktorá bola doplnená spolu s vyjadrením SSD, a.s. Žilina pod č. 4300082283/115 zo dňa 23.04.2018.

Obec Terchová, stavebný úrad príslušný podľa § 117 zákona č. 50/1976 Zb. o územnom plánovaní a stavebnom poriadku /stavebný zákon/ oznámil pokračovanie stavebného konania dotknutým orgánom a známym účastníkom konania, neznámym účastníkom konania susedných parciel formou verejnej vyhlášky a oznámil doplnenie uvedeného podkladu, zároveň upustil od opätovného ústneho pojednávania.

Siedma strana č. 2018/388

Účastníci konania mohli uplatniť svoje námietky a pripomienky najneskôr do 7 pracovných dní odo dňa doručenia uvedeného oznámenia.

Predložená žiadosť bola preskúmaná z hľadísk uvedených v § 37, 62 a 63 stavebného zákona a bolo zistené, že umiestnením a uskutočnením stavby nie sú ohrozené záujmy účastníkov konania za predpokladu dodržania podmienok stanovených dotknutými orgánmi.

Dokumentácia stavby spĺňa všeobecné technické požiadavky na výstavbu. Posúdenie stavby si podľa § 63 stavebného zákona vyhradili orgány uvedené vo výroku rozhodnutia, ich stanoviská boli zahrnuté do podmienok rozhodnutia. Stavebný úrad v priebehu konania nezistil dôvody, ktoré by bránili povoleniu stavby.

Ďalšie dôvody – hlavne dôvody, ktoré viedli k zamietnutiu námietok účastníkov konania  
.....xxx.....

Stavebné povolenie stratí platnosť, ak do dvoch rokov odo dňa, keď nadobudlo právoplatnosť, nebude stavba začatá.

### P o u č e n i e

Podľa § 54 zákona č. 71/1967 Zb. o správnom konaní v znení neskorších predpisov proti tomuto rozhodnutiu možno podať odvolanie v lehote do 15 dní odo dňa doručenia rozhodnutia na adresu Obce Terchová, Sv. Cyrila a Metoda 96, 013 06 Terchová.

O odvolaní rozhodne Okresný úrad Žilina, odbor výstavby a bytovej politiky.

Rozhodnutie je preskúmateľné súdom po vyčerpaní všetkých možných opravných prostriedkov.

Za vydanie povolenia sa vyrubuje podľa položky 60 vyhl. č. 145/1995 Z.z. o správnych poplatkoch v znení neskorších predpisov správny poplatok vo výške 100,00 eur.



  
Jozef D á v i d í k  
starosta obce

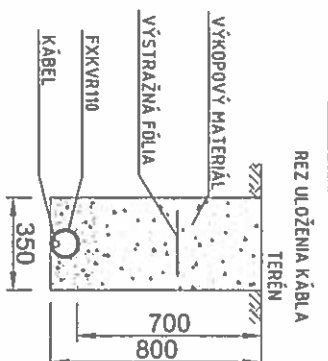
**Toto rozhodnutie sa nezisteným vlastníkom susedných nehnuteľností doručuje verejnou vyhláškou. V zmysle § 26ods.2 správneho poriadku sa toto konanie oznámi vyvesením po dobu 15 dní na úradnej tabuli Obce Terchová a internetovej stránke obce. Posledný deň tejto lehoty je dňom doručenia.**

Vyvesené dňa : 21. 06. 2018

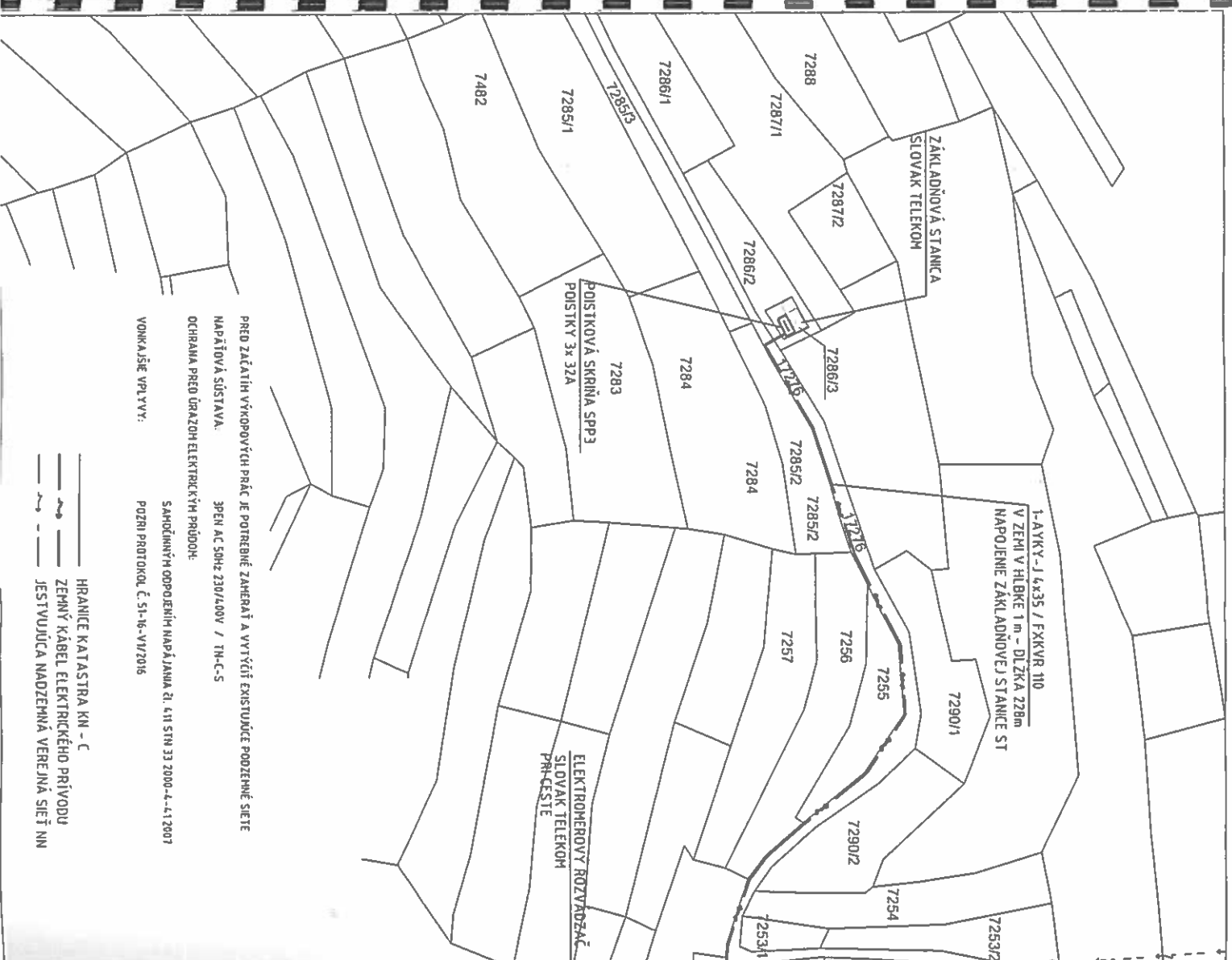
Zvesené dňa :



OBEC  
TERCHOVÁ




REZ ULožENIA KÁBLA TERÉN



ZEMEPISNÉ SÚRADNICE:  
 E: 19° 04' 31"  
 N: 49° 17' 16"  
 VÝŠKOVÁ KOTA:  
 708 00 m. n. m.

EXISTUJÚCI PODPERNÝ BOD SIEŤE V MAJETKU SSD  
 ASFALTOVÁ CESTA  
 PRÍPOJKOVÁ SKRIŇKA SPP 2  
 NA EXISTUJÚCOM STĚPE SSD  
 PRE SLOVAK TELEKOM  
 POISŤKY 3x 40A 6G  
 1-AVKY - J 4x35 / FKXVR 110  
 V ZEMI V HLBKĚ 0,7 m - DĹŽKA 15m  
 PRÍVOD DO ROZVÁDZAČA MERANIA ST



PRED ZÁČATÍM VÝKOPOVÝCH PRÁČ JE POTREBNÉ ZMERAŤ A VYVÝŤIŤ EXISTUJÚCE PODZEMNÉ SIEŤE  
 MAPÁTOVÁ SÚSTAVA: SPEN AC SMLZ 230/200V / TN-C-S  
 OCHRANA PRED ÚRAZOM ELEKTRICKÝM PRŮDOKM  
 SAMOÚMŔNÝM ODPOROENÍM MAPÁJANA č. 411 STN 33 2000-4-41 2001  
 VONKAŠNÉ VPŤ VYV: POZRI PROTOKOL č. SI-16-VY/2016

HRANICE KATASTRA KN - C  
 ZEMNÝ KÁBEL ELEKTRICKÉHO PRÍVODU  
 JEŠTUVJÚCA MADZEMNÁ VEREJNÁ SIEŤ NN

<b>PROMT</b> PROMT s.r.o., Rosenkova 1A, Iľava 038 01 TEL: +421 43 43292 74 75 WWW.PROMT-TRAFIK.SK			
Autor redácie	Ing. Pavol Szápe	Zodp. projektant	Ing. Viera Blizniaková
Ved. zábehu	Ing. Viera Blizniaková	Projektant	Ing. Viera Blizniaková
Hlavný projektant	Slovak Telekom, a.s., Bajkalská 28, Bratislava	Kontroloval	
Investor:	Slovak Telekom, a.s., Bajkalská 28, Bratislava	Miesto stavby:	Terčovná, parc. 7286Z, k.ú. Terčovná, okr. Žilina
Názov stavby:	<b>ZS a RR bod Šípková ZA_SIP</b>		
Objekt:	SITUÁCIA		
Obsah výkresu:	ELEKTROINSTALÁCIA		
Profesia:	Názov dg. sílbor: ZA_SIP-e		
C:Zakazky	51-16-04	Datum	04/2018
Objekt		Mierka	1:1000
C:Výkresu			EL-01